




Tipps für Kultur, Natur und Sport: Neue Freizeitkarte der Fränkischen Toskana erhältlich

Druckfrisch erschienen ist die Freizeitkarte der Fränkischen Toskana. Vom Tourismusmanagement neu konzipiert gibt es erstmalig eine topographische Karte der Region mit einem umfassenden Überblick über die Sehenswürdigkeiten, kulturellen Highlights sowie Tipps für Natur- und Sportbegeisterte. Ende September ist die Karte kostenfrei in der Tourist-Info erhältlich und kann bequem online unter www.fraenkische-toskana.com bestellt werden.

Lust auf Urlaub in der kleinen, aber feinen Region im Osten der Weltkulturerbestadt Bamberg soll die Karte machen, aber auch so manchem Einheimischen noch Geheimtipps aufzeigen. „Wir präsentieren erstmals die kulturellen Höhepunkte und Schätze der Fränkischen Toskana auf einer einzigen Karte. Entdecken Sie nicht nur bekannte Attraktionen, sondern auch versteckte Juwelen und Geotope entlang des Weges – von Schloss Seehof bis zur Wallfahrtskapelle in Mistendorf, von der Wallanlage am Schlossberg bis zur Sendelbachau im Hauptsmoorwald“, freut sich Tourismusmanagerin Bianca Müller anlässlich der Neuerscheinung.



Die Karte ist in verschiedene Kategorien unterteilt, darunter Burgen und Schlösser, Kunst- und Skulpturenwege, Kirchen und Kapellen, Archäologie und Denkmäler, Themenwege, Familie und Sport, Natur und Umwelt sowie das faszinierende Thema "Wasser". Insgesamt 53 „Point of Interests“ sind nummeriert auf der Karte zu finden und auf der Rückseite kurz erläutert, zudem gibt es Infos zu Naturschutzgebieten, Sportanlagen und wertvolle Tipps für Urlauber. Die Karte basiert auf der Topografie der Gemeinden Litzendorf, Memmelsdorf und Strullendorf sowie Bamberg-Ost und Scheßlitz im Maßstab 1:25.000. Für die grafische Umsetzung zeichnete Modern Media Productions aus Leesten verantwortlich.

Die drei Bürgermeister der Fränkischen Toskana, Wolfgang Möhrlein (Litzendorf), Gerd Schneider (Memmelsdorf) und Wolfgang Desel (Strullendorf), waren sich bei der Vorstellung der Karte einig: Diese Erweiterung des Informationsmaterials der Region sei ein Gewinn für Einheimische und Besucher gleichermaßen. Mit diesen Vorschlägen werde der Urlaub mit der ganzen Familie leicht gemacht und Langeweile komme auf keinen Fall auf!

Die neue Karte ist ab Ende September kostenfrei erhältlich: in der Tourist-Info Fränkische Toskana in Litzendorf, in den Rathäusern Litzendorf, Memmelsdorf und Strullendorf sowie im Bamberg Tourismus & Kongress Service und im Landratsamt Bamberg – oder zum Bestellen unter <https://www.fraenkische-toskana.com/de/prospekte/>.

Neuer Website-Bereich „Aktuelles“

Neben dem bestehenden Pressebereich mit allen aktuellen Presseinformationen und Bildmaterial (<https://www.fraenkische-toskana.com/presse>) haben wir nun einen eigenen Bereich „Aktuelles“ eingerichtet, auf dem wir Gäste, Gastgeber und alle User direkt von der Startseite verlinken auf die wichtigsten Neuigkeiten unter <https://www.fraenkische-toskana.com/service/aktuelles>.



Erfolgreicher Auftritt am Genusstag in Viereth

Am Sonntag, 24. September war die Tourist-Info Fränkische Toskana wieder mit einem Infostand am Genusstag des Landkreises Bamberg mit Kreiserntedankfest in Viereth vertreten. Mehrere Tausend Besucher strömten in das Ortszentrum von Viereth und erkundeten auch die Freizeitmeile der Metropolregion Nürnberg mit den vertretenen Tourismusregionen Haßberge, Obermain-Jura, Altmühltal und Fränkische Toskana.

Die neue Freizeitkarte mit den Sehenswürdigkeiten der Fränkischen Toskana stieß auf großes Interesse, ebenso wie die Broschüren der Fränkischen Schweiz und Bamberg für regionale Produkte, Wandern und Radfahren. Auch die Freizeitlinie „Fränkischer-Toskana-Express“ war für viele Besucher interessant, die in Zukunft vermehrt Bus und Bahn nutzen wollen.



Helfer und Sponsoren für Brauereienlauf 2024 gesucht

Am **21. September 2024** fällt erneut der Startschuss für ein Sport-Event der besonderen Art: Der Brauereienlauf in der Fränkischen Toskana findet wieder statt. Ob Marathon, Halbmarathon, 10km Lauf oder Bambini-Lauf – der Genuss der Landschaft und der fränkischen Spezialitäten steht bei allen Sportwettbewerben im Vordergrund.

Jung und Alt waren im Einsatz beim Brauereienlauf 2022.
Foto: Tricamp



Ein Jahr vorher suchen die Veranstalter Tricamp GmbH bereits ehrenamtliche Helfer, die Teil dieses sportlichen Ausnahmeevents sein möchten. Es werden zahlreiche Unterstützer gesucht, z.B. für den Ausschank an Versorgungsstationen entlang der Strecke oder im Zielbereich im Festzelt, für organisatorische Aufgaben oder zur Information der Athleten. Auch der Einsatz von Vereinen zur

Gastgeber-Information Oktober 2023



Aufbesserung ihrer Vereinskasse oder von älteren Schulklassen zur Finanzierung ihrer Abschlussfeier wäre möglich. Der Einsatz erfolgt in den Gemeinden Gundelsheim, Strullendorf oder Litzendorf. Für alle gibt es ein Helfer-T-Shirt, Verpflegung während des Einsatzes und zu einem späteren Zeitpunkt eine Helferparty.

Darüber hinaus können sich regionale Firmen bereits jetzt über Sponsoring-Möglichkeiten und zielgruppengerechte Werbemöglichkeiten vor und während des Brauereienlaufs informieren.

Informationen gibt es auf www.brauereienlauf.de, Helfer melden sich an unter info@brauereienlauf.de.


Neue Bierflaschen-Sammelstellen am 13-Brauereien-Weg

Entlang des 13-Brauereien-Weges kommt es immer mal wieder zur Entsorgung leerer Bierflaschen in der Natur. An verschiedenen Stellen zwischen den Dörfern wurden daher Bierkästen als Sammelstellen installiert. Mit lustigen Sprüchen auf den Bierkästen sollen Wanderer motiviert werden, ihre Flaschen umweltbewusst zu entsorgen. Entsprechende Aufkleber wurden von der Tourist-Info produziert.

Erstklassige Arbeit leistete das Team des Bauhofs Memmelsdorf. Neue Pfosten wurden entlang des 13-Brauereien-Weges sowie an Alternativrouten gesetzt. Die Bierkästen wurden auf Blickhöhe in der Nähe von Sitzgelegenheiten angebracht: südlich von Weichendorf Nähe Autobahn, nördlich von Weichendorf, sowie an zwei Stellen zwischen Merkendorf und Drosendorf.

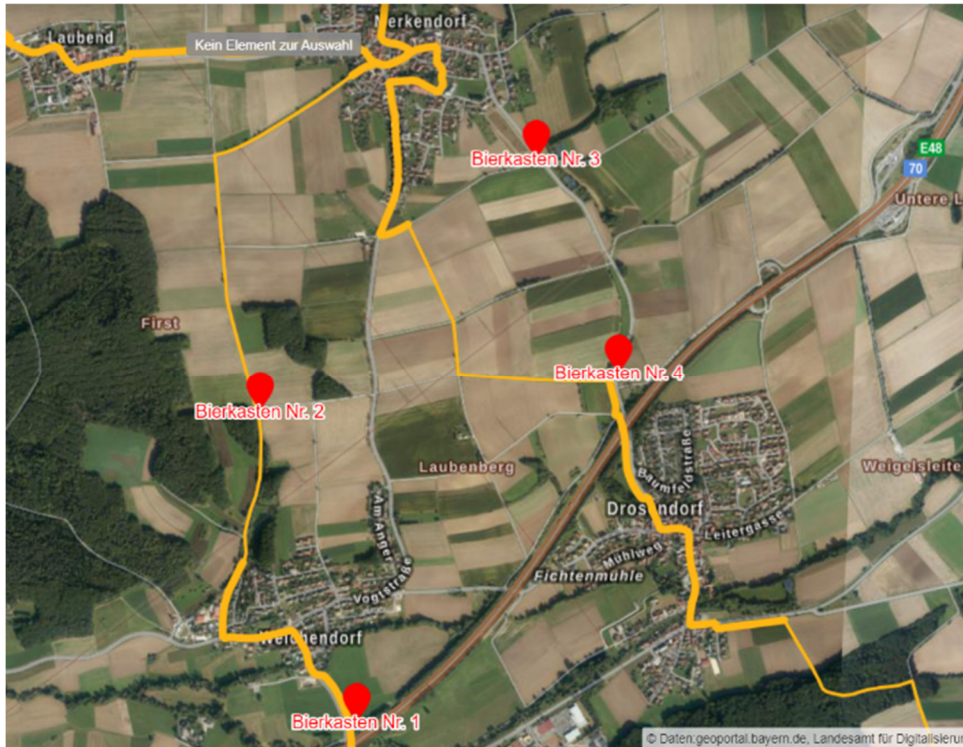


Herzlichen Dank an das Team von Bauhofleiter Klemens Elb in Memmelsdorf!



Fotos: Pressestelle Gemeinde Memmelsdorf / besc

Die Bierkästen werden regelmäßig überprüft und bei Bedarf geleert. In Broschüren und auf der Website der Tourist-Info Fränkische Toskana wird in Zukunft auf diese Sammelstellen hingewiesen werden. Je nachdem, wie die Sammelstellen angenommen werden, kann die Anzahl entsprechend flexibel erweitert werden.



Die aktuellen Standorte der Bierkästen in der Gemeinde Memmelsdorf mit dem Wegverlauf des 13-Brauereien-Weges.

Foto: Karte Bayernatlas, Bearbeitung Tourist-Info Fränkische Toskana

Neue App für die Gemeinde Litzendorf

NEU: Die Gemeinde Litzendorf jetzt als App! 

Einfach downloaden und los geht's! In unserer neuen Gemeinde-App „**Heimat-Info**“ finden Sie alles auf einen Klick. Durch den Erhalt von Push-Nachrichten bleiben Sie immer auf dem Laufenden!

„Wissen, was los ist in Litzendorf!“



Jederzeit zuverlässig informiert über:

- Neuigkeiten und Eilmeldungen aus dem Rathaus
- Aktuelles von unseren Vereinen und Organisationen
- anstehende Veranstaltungen
- Öffnungszeiten, Online-Anträge, Abfallkalender u.v.m

Jetzt Heimat-Info App kostenfrei herunterladen!



Scan mich

..oder stöbern auf www.heimat-info.de

So einfach geht's

Schritt 1
Downloaden Sie die **Heimat-Info** App auf Ihr Smartphone



Schritt 2
Wählen Sie **Litzendorf** aus.

Schritt 3
Stellen Sie sicher, dass die Glocke "an" ist. Dadurch werden Sie zuverlässig per Push-Nachricht über Neuigkeiten informiert. Sie können hier auch Ihre Favoriten auswählen.



Schritt 4
Fertig - viel Spaß beim Entdecken!



Gastgeber-Information Oktober 2023



In der neuen App der Gemeinde Litzendorf gibt es auch die Rubrik „Tourismus“ mit aktuellen Infos der Tourist-Information Fränkische Toskana und die Rubrik „Gastro“, in der lokale Gastronomen aus Litzendorf z.B. geänderte Öffnungszeiten oder besondere Veranstaltungen posten können.

Führungen in der Fränkischen Toskana im Oktober

Im Oktober finden wieder zahlreiche geführte Wanderungen und Führungen in der Fränkischen Toskana statt. Eine Anmeldung ist unbedingt erforderlich bei der Tourist-Info Fränkische Toskana, Tel. 09505-80 64 106, info@fraenkische-toskana.com .

Kirchenführung St. Wenzeslaus mit Orgelkonzert am 7. Oktober

Kirchenkenner Albert Knoblach erläutert die Entstehung und Geschichte der Pfarrkirche St. Wenzeslaus in Litzendorf, die einzige Kirche von Johann Dientzenhofer auf dem Land. Im Anschluss lässt Claudia Beuer-Dworazik die Orgel erklingen. Eintritt frei, über eine Spende für die Renovierung der Orgel würden sich die Veranstalter freuen. Teilnehmerzahl max. 25 Personen, Treffpunkt Pfarrkirche St. Wenzeslaus, Am Knock, Litzendorf. Eine Anmeldung ist erforderlich bei der Tourist-Info Fränkische Toskana, Tel. 09505-80 64 106, info@fraenkische-toskana.com .

Kirche St. Wenzeslaus in Litzendorf. Foto: Andreas Hub / Flussparadies Franken



Genusswanderung am 13-Brauereien-Weg im Oktober

Gemeinsam mit dem Braumeister Hans-Ludwig Straub wandern Sie am beliebten 13-Brauereien-Weg im östlichen Landkreis Bamberg. Sie besichtigen einen historischen Bierkeller, wandern vorbei an drei Brauereien und verkosten ein Bier und ein „Bierhappa“. Bei den Einkehrschwüngen bestellt und zahlt jeder selbst.

Termine: samstags, 7. / 14. / 29. Oktober (jeweils 10:35-16:00 Uhr)

Weitere Termine für Gruppen auf Anfrage.

Länge: ca. 11 km, Unkostenbeitrag 22,50 Euro inklusive Wanderführer, ein Bier, ein „Bierhappa“.

Teilnehmerzahl max. 25 Personen. Der Treffpunkt in Memmelsdorf wird bei Anmeldung mitgeteilt.

Eine Anmeldung ist unbedingt erforderlich bei der Tourist-Info Fränkische Toskana, Tel. 09505-80 64 106, info@fraenkische-toskana.com .

Von Wernsdorf hoch zur Friesener Warte am 15. Oktober

Mit Thomas Berbalk, Ihrem zertifizierten DWV-Wanderführer, geht es ab Wernsdorf hinauf zur Friesener Warte (562 m über N.N.). Der Plateauberg mit markanten Jurakalksteinen bietet an seiner Westseite einen weiten Blick über das Regnitztal bis in den Steigerwald. Bei günstiger Thermik steigen die Segelflieger auf. Gute Kondition sowie festes Schuhwerk sind Voraussetzung. Bitte Verpflegung und ausreichend Getränke mitnehmen, da erst zum Ende der Tour eine Einkehrmöglichkeit besteht.

Termin: Sonntag, 15.10.2023, 9:30 Uhr bis ca. 15:30 Uhr

Länge: ca. 17 km mit 400 hm, Unkostenbeitrag: € 10,- p.P., Teilnehmerzahl max. 14 Personen.

Treffpunkt: Sportplatz SV Wernsdorf, Zum Sportplatz, 96129 Strullendorf.

Eine Anmeldung ist unbedingt erforderlich bei der Tourist-Info Fränkische Toskana, Tel. 09505-80 64 106, info@fraenkische-toskana.com .



Kontakt Tourist-Information

Tourismusmanagerin Bianca Müller, Tel. 09505-8064106, mueller@fraenkische-toskana.com

Mitarbeiterin Daniela Krötsch-Tischler, Tel. 09505-803883, kroetsch-tischler@fraenkische-toskana.com

Reguläre Öffnungszeiten:

Montag – Donnerstag 8:00-16:00 Uhr

Freitag 8:00-12:00 Uhr

Adresse: Tourist-Info Fränkische Toskana, Am Wehr 3, 96123 Litzendorf